

# ZADARSKA ŽUPANIJA

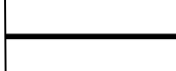


## PROSTORNI PLAN UREĐENJA






### OPĆINE KUKLIJICA - izmjene i dopune

#### 4. GRAĐEVINSKO PODRUČJE NASELJA

PRJEDLOG PLANA






#### 0. GRANICE

-  općina
-  prostor ograničenja 300 m
-  pojas od 100 m





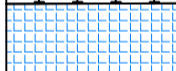

-  građevinsko područje - izgrađeni dio
-  građevinsko područje - neizgrađeni dio
-  pod zona građevinskog područja naselja
-  obvezna izrada UPU-a
-  plan užeg područja na snazi

#### 1. POVRŠINE ZA RAZVOJ I UREĐENJE

##### 11. RAZVOJ I UREĐENJE POVRŠINA NASELJA






-  gusto izgrađeni dio naselja
-  rijetko izgrađeni dio naselja
-  neizgrađeni dio naselja
-  lučki prostor
-  uređena morska plaža

##### 1.2. RAZVOJ I UREĐENJE POVRŠINA IZVAN NASELJA

-  I gospodarska namjena - proizvodna pretežno zanatska - I2
-  T ugostiteljsko turistička namjena turističko naselje - T2, kamp T3
-  R sportsko rekreacijska namjena rekreacija - R2
-  groblje
-  luka nautičkog turizma
-  prirodna morska plaža

#### 3. PROMET

##### 3.1. CESTOVNI PROMET

-  ceste državnog značaja
  -  ceste lokalnog značaja
  -  ostale ceste
- postupci i planirano
-  koridor ceste izvan GP naselja
  -  most

Županja:	ZADARSKA KUKLIJICA	
Općina:	KUKLIJICA	
Naziv prostornog plana:	PROSTORNI PLAN UREĐENJA OPĆINE KUKLIJICA - izmjene i dopune	
Naziv kartografskog prikaza:	GRAĐEVINSKO PODRUČJE NASELJA	
Broj kartografskog prikaza:	4.	ljestvilo kartografskog prikaza: 1:5000
Odluka o izradi Plana:	Odluka predstavničkog tijela o donošenju plana	
"Službeni glasnik Općine Kuklijića" br. 6/15	"Službeni glasnik Općine Kuklijića" br. ....	
Javna rasprava (datum objave):	Javni savjet odobren:	
"Zadarski list" 9. lipanj 2017.	od: 21. lipnja 2017.	od: 02. listopada 2017.
Podatjele odgovornog za provođenje javne rasprave:	do: 07. srpnja 2017. do: 12. listopada 2017.	
Podatjele odgovornog za provođenje javne rasprave:	Odgovorna osoba za provođenje javne rasprave:	
	Josip Burčul	
Suglasnost za Plan prema Članku 108. Zakona o prostornom uređenju ("Narodne Novine" br. 153/13):		
Broj suglasnosti: Klasa: ..... Urbroj: ..... dana: .....		
Pravna osobnost koja je izradila plan:	BLOK-PROJEKT d.o.o.	
Podatjele pravne osobnosti koja je izradila plan:	Odgovorna osoba:	
	Željko Predovan, dipl. ing. arh.	
Odgovorni voditelj:	Željko Predovan, dipl. ing. arh.	
Stručni tim u izradi plana:	1. Željko Predovan, dipl. ing. arh. 4. Jure Grbić, dipl. ing. grad.	
	2. Stjepan Tony Bircić, dipl. ing. prost. pl. i urb. 5. Luka Predovan, bašč. ing. aedif.	
	3. Ivan Sulić, dipl. ing. el. 6. Zlatko Adorić, grad. teh.	
Podatjele predstavničkog tijela:	Predsjednik predstavničkog tijela:	
	XXXXXX XXXXXXXX	
Ispravnost ovog prostornog plana s izvornikom potvrđena:	Podatjele nadležnog tijela:	